
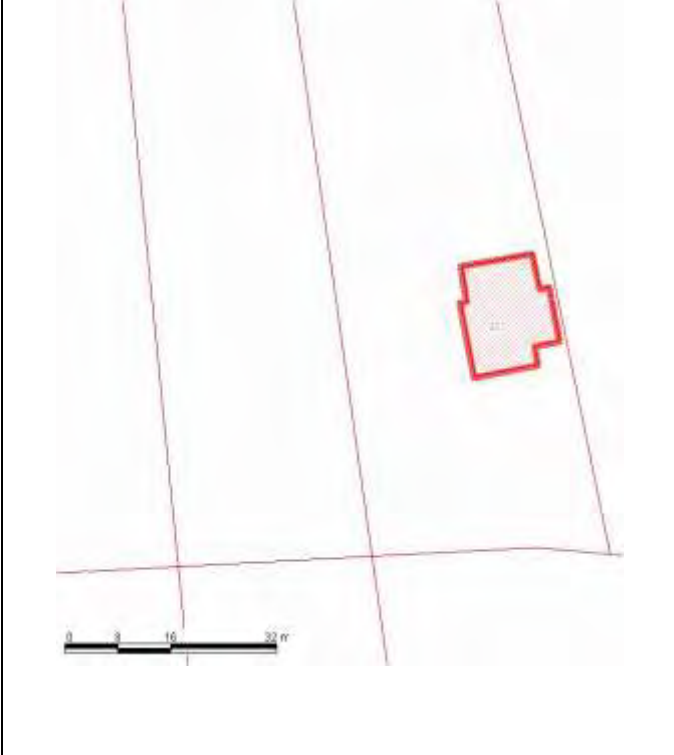
 REGIONE LOMBARDIA PROVINCIA DI BRESCIA	 MONUMENTO NATURALE ALTOPIANO DI CARIADEGHE
N° PROGRESSIVO UNITA' DI RILEVAMENTO	61
COMUNE	SERLE
ESTREMI CATASTALI	FG.: 5 MAPP.: 327 SUB.:
ZONA OMOGENEA DEL PIANO DELLA RISERVA	
PROPRIETA'	TONOLINI TARCISIO, TONOLINI ORESTE, TONOLINI MARIA, TONOLINI LUCIANO, TONOLINI GIULIANA
DESTINAZIONE D'USO ATTUALE	Residenza/Magazzino
DESTINAZIONE D'USO AMMESSA	Residenza/ Magazzino (in condizioni di verificata leittimità del manufatto)

DEFINIZIONE DEGLI INTERVENTI (art. 27, L.R. 12/2005)	AMMESSO	NON AMMESSO
MANUTENZIONE ORDINARIA	x	
MANUTENZIONE STRAORDINARIA	x	
RESTAURO E RISANAMENTO CONSERVATIVO		x
RISTRUTTURAZIONE EDILIZIA		x
RISTRUTTURAZIONE EDILIZIA IN DEMOLIZIONE E RICOSTRUZIONE		x
NUOVA COSTRUZIONE E AMPLIAMENTO		x
RISTRUTTURAZIONE URBANISTICA		x
ATTIVITA' EDILIZIE SPECIFICHE (TITOLO IV, L.R. 12/2005)	AMMESSO	NON AMMESSO
RECUPERO DI SOTTOTETTO (art. 63,64,65)		x
FORMAZIONE DI PARCHEGGI E AUTORIMESSE (art. 66,67,68,69)		x


NOTE E PRESCRIZIONI


Edificio di irrilevante interesse paesistico, architettonico o formale, realizzato con tecnologie e scelte espressive talvolta distanti dal linguaggio dell’edilizia storica dell’altopiano (solai in cls, ringhiere metalliche, scala esterna in getto, serramenti metallici...).



ESTRATTO MAPPA



ORTOFOTO





 <p>REGIONE LOMBARDIA PROVINCIA DI BRESCIA</p>	 <p>MONUMENTO NATURALE ALTOPIANO DI CARIADEGHE</p>
N° PROGRESSIVO UNITA' DI RILEVAMENTO	62
COMUNE	SERLE
ESTREMI CATASTALI	FG.: 5 MAPP.: 345 SUB.:
ZONA OMOGENEA DEL PIANO DELLA RISERVA	
PROPRIETA'	IGNOTO
DESTINAZIONE D'USO ATTUALE	Residenza/Azienda agricola
DESTINAZIONE D'USO AMMESSA	Residenza/Azienda agricola


DEFINIZIONE DEGLI INTERVENTI (art. 27, L.R. 12/2005)	AMMESSO	NON AMMESSO
MANUTENZIONE ORDINARIA	x	
MANUTENZIONE STRAORDINARIA	x	
RESTAURO E RISANAMENTO CONSERVATIVO	x	
RISTRUTTURAZIONE EDILIZIA	x	
RISTRUTTURAZIONE EDILIZIA IN DEMOLIZIONE E RICOSTRUZIONE		x
NUOVA COSTRUZIONE E AMPLIAMENTO		x
RISTRUTTURAZIONE URBANISTICA		x
ATTIVITA' EDILIZIE SPECIFICHE (TITOLO IV, L.R. 12/2005)	AMMESSO	NON AMMESSO
RECUPERO DI SOTTOTETTO (art. 63,64,65)		x
FORMAZIONE DI PARCHEGGI E AUTORIMESSE (art. 66,67,68,69)		x

NOTE E PRESCRIZIONI

Porzione di edificio oggetto di esemplare recupero (da estendere quanto prima all’attiguo mappale 344). Sul fondo insistono alcune presenze incongrue. Eventuali accessori meriterebbero una veste meno provvisoria e determinante a minare la qualità estetica e percettiva del luogo.

ESTRATTO MAPPA

ORTOFOTO



 <p>REGIONE LOMBARDIA PROVINCIA DI BRESCIA</p>	 <p>MONUMENTO NATURALE ALTOPIANO DI CARIADegHE</p>
N° PROGRESSIVO UNITA' DI RILEVAMENTO	63
COMUNE	SERLE
ESTREMI CATASTALI	FG.: 5 MAPP.: 344;181 SUB.:
ZONA OMOGENEA DEL PIANO DELLA RISERVA	
PROPRIETA'	FRANZONI GIULIO
DESTINAZIONE D'USO ATTUALE	Azienda Agricola/Residenza
DESTINAZIONE D'USO AMMESSA	Azienda Agricola/Residenza

DEFINIZIONE DEGLI INTERVENTI (art. 27, L.R. 12/2005)	AMMESSO	NON AMMESSO
MANUTENZIONE ORDINARIA	x	
MANUTENZIONE STRAORDINARIA	x	
RESTAURO E RISANAMENTO CONSERVATIVO	x	
RISTRUTTURAZIONE EDILIZIA	x	
RISTRUTTURAZIONE EDILIZIA IN DEMOLIZIONE E RICOSTRUZIONE		x
NUOVA COSTRUZIONE E AMPLIAMENTO		x
RISTRUTTURAZIONE URBANISTICA		x
ATTIVITA' EDILIZIE SPECIFICHE (TITOLO IV, L.R. 12/2005)	AMMESSO	NON AMMESSO
RECUPERO DI SOTTOTETTO (art. 63,64,65)		x
FORMAZIONE DI PARCHEGGI E AUTORIMESSE (art. 66,67,68,69)		x

NOTE E PRESCRIZIONI

Sul mappale convivono, non senza conflittualità, situazioni d’uso differenti. Il corpo di fabbrica principale, a differenza degli attigui 345 e 350, non è ancora stato oggetto di recupero, pertanto ospita al piano terra la stalla per i bovini e al piano superiore l’abitazione. Il retro ospita una tettoia in lamiera legata all’attività agricola. La proprietà ha presentato un progetto per la realizzazione di una nuova stalla in un lotto adiacente. Il recupero dell’edificio dovrà scrupolosamente attenersi al pertinente linguaggio adottato nelle porzioni finite, in nome di una continuità estetica e tipologica.

ESTRATTO MAPPA	ORTOFOTO
	
	

 <p>REGIONE LOMBARDIA PROVINCIA DI BRESCIA</p>	 <p>MONUMENTO NATURALE ALTOPIANO DI CARIADEGHE</p>
N° PROGRESSIVO UNITA' DI RILEVAMENTO	64
COMUNE	SERLE
ESTREMI CATASTALI	FG.: 5 MAPP.: 360 SUB.:
ZONA OMOGENEA DEL PIANO DELLA RISERVA	
PROPRIETA'	IGNOTA
DESTINAZIONE D'USO ATTUALE	Residenza/Casa di vacanza
DESTINAZIONE D'USO AMMESSA	Residenza/Casa di vacanza

DEFINIZIONE DEGLI INTERVENTI (art. 27, L.R. 12/2005)	AMMESSO	NON AMMESSO
MANUTENZIONE ORDINARIA	X	
MANUTENZIONE STRAORDINARIA	X	
RESTAURO E RISANAMENTO CONSERVATIVO		X
RISTRUTTURAZIONE EDILIZIA	X	
RISTRUTTURAZIONE EDILIZIA IN DEMOLIZIONE E RICOSTRUZIONE		X
NUOVA COSTRUZIONE E AMPLIAMENTO		X
RISTRUTTURAZIONE URBANISTICA		X
ATTIVITA' EDILIZIE SPECIFICHE (TITOLO IV, L.R. 12/2005)	AMMESSO	NON AMMESSO
RECUPERO DI SOTTOTETTO (art. 63,64,65)		X
FORMAZIONE DI PARCHEGGI E AUTORIMESSE (art. 66,67,68,69)		X


NOTE E PRESCRIZIONI

-



ESTRATTO MAPPA



ORTOFOTO





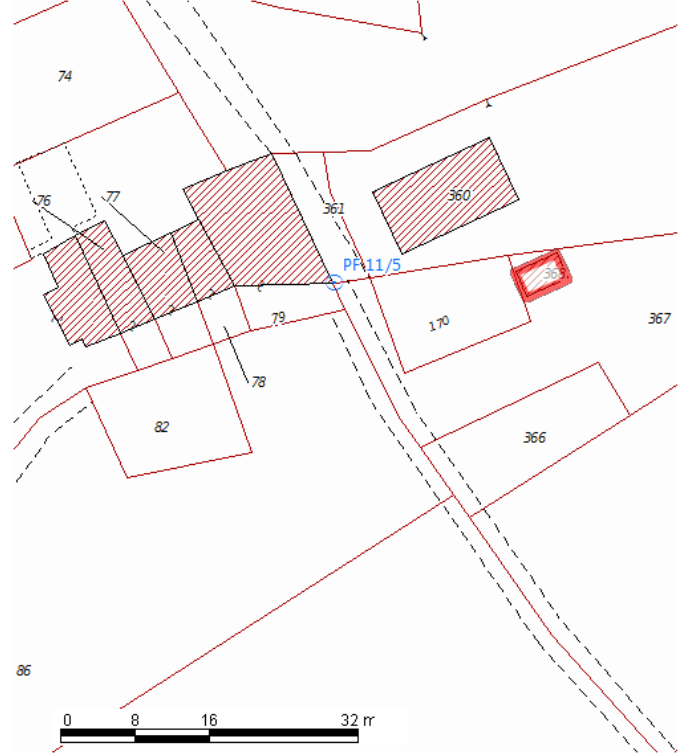
 <p>REGIONE LOMBARDIA PROVINCIA DI BRESCIA</p>	 <p>MONUMENTO NATURALE ALTOPIANO DI CARIADEGHE</p>
N° PROGRESSIVO UNITA' DI RILEVAMENTO	65
COMUNE	SERLE
ESTREMI CATASTALI	FG.: 5 MAPP.: 368 SUB.:
ZONA OMOGENEA DEL PIANO DELLA RISERVA	
PROPRIETA'	RONCHI MILENA
DESTINAZIONE D'USO ATTUALE	Accessorio
DESTINAZIONE D'USO AMMESSA	Accessorio (in condizioni di verificata legittimità del manufatto)

DEFINIZIONE DEGLI INTERVENTI (art. 27, L.R. 12/2005)	AMMESSO	NON AMMESSO
MANUTENZIONE ORDINARIA	x	
MANUTENZIONE STRAORDINARIA		x
RESTAURO E RISANAMENTO CONSERVATIVO		x
RISTRUTTURAZIONE EDILIZIA		x
RISTRUTTURAZIONE EDILIZIA IN DEMOLIZIONE E RICOSTRUZIONE		x
NUOVA COSTRUZIONE E AMPLIAMENTO		x
RISTRUTTURAZIONE URBANISTICA		x
ATTIVITA' EDILIZIE SPECIFICHE (TITOLO IV, L.R. 12/2005)	AMMESSO	NON AMMESSO
RECUPERO DI SOTTOTETTO (art. 63,64,65)		x
FORMAZIONE DI PARCHEGGI E AUTORIMESSE (art. 66,67,68,69)		x


NOTE E PRESCRIZIONI


Piccolo edificio prefabbricato, di dubbia legittimità, decisamente incongruo. Qualora dotato di titoli autorizzativi se ne impone la tempestiva sostituzione con un manufatto architettonico più consono al luogo in termini di rispetto della tradizione costruttiva (struttura in pietra con intonaco a raso, tetto a falde con scandole o laterizio...).



ESTRATTO MAPPA



ORTOFOTO





	
REGIONE LOMBARDIA PROVINCIA DI BRESCIA	MONUMENTO NATURALE ALTOPIANO DI CARIADEGHE
N° PROGRESSIVO UNITA' DI RILEVAMENTO	66
COMUNE	SERLE
ESTREMI CATASTALI	FG.: 5 MAPP.: 373 SUB.:
ZONA OMOGENEA DEL PIANO DELLA RISERVA	
PROPRIETA'	FABBRICATO O ENTE URBANO
DESTINAZIONE D'USO ATTUALE	Residenza/Casa di vacanza
DESTINAZIONE D'USO AMMESSA	Residenza/Casa di vacanza

DEFINIZIONE DEGLI INTERVENTI (art. 27, L.R. 12/2005)	AMMESSO	NON AMMESSO
MANUTENZIONE ORDINARIA	x	
MANUTENZIONE STRAORDINARIA	x	
RESTAURO E RISANAMENTO CONSERVATIVO		x
RISTRUTTURAZIONE EDILIZIA		x
RISTRUTTURAZIONE EDILIZIA IN DEMOLIZIONE E RICOSTRUZIONE		x
NUOVA COSTRUZIONE E AMPLIAMENTO		x
RISTRUTTURAZIONE URBANISTICA		x
ATTIVITA' EDILIZIE SPECIFICHE (TITOLO IV, L.R. 12/2005)	AMMESSO	NON AMMESSO
RECUPERO DI SOTTOTETTO (art. 63,64,65)		x
FORMAZIONE DI PARCHEGGI E AUTORIMESSE (art. 66,67,68,69)		x

NOTE E PRESCRIZIONI

Edificio di recente ultimazione, con finiture in sintonia con il carattere dei luoghi. Sul fondo insiste anche un ricovero temporaneo metallico, che si configura quale presenza incongrua.



ESTRATTO MAPPA



ORTOFOTO






 REGIONE LOMBARDIA PROVINCIA DI BRESCIA	 MONUMENTO NATURALE ALTOPIANO DI CARIADEGHE
N° PROGRESSIVO UNITA' DI RILEVAMENTO	67
COMUNE	SERLE
ESTREMI CATASTALI	FG.: 5 MAPP.: 374 SUB.:
ZONA OMOGENEA DEL PIANO DELLA RISERVA	
PROPRIETA'	IGNOTA
DESTINAZIONE D'USO ATTUALE	Residenza/Casa di vacanza
DESTINAZIONE D'USO AMMESSA	Residenza/casa di vacanze

DEFINIZIONE DEGLI INTERVENTI (art. 27, L.R. 12/2005)	AMMESSO	NON AMMESSO
MANUTENZIONE ORDINARIA	x	
MANUTENZIONE STRAORDINARIA	x	
RESTAURO E RISANAMENTO CONSERVATIVO		x
RISTRUTTURAZIONE EDILIZIA		x
RISTRUTTURAZIONE EDILIZIA IN DEMOLIZIONE E RICOSTRUZIONE		x
NUOVA COSTRUZIONE E AMPLIAMENTO		x
RISTRUTTURAZIONE URBANISTICA		x
ATTIVITA' EDILIZIE SPECIFICHE (TITOLO IV, L.R. 12/2005)	AMMESSO	NON AMMESSO
RECUPERO DI SOTTOTETTO (art. 63,64,65)		x
FORMAZIONE DI PARCHEGGI E AUTORIMESSE (art. 66,67,68,69)		x


NOTE E PRESCRIZIONI

Edificio di recente ultimazione, con finiture in sintonia con il carattere dei luoghi, caratterizzato da una veranda aperta d'angolo. Sul fondo insistono anche alcuni ricoveri per animali.



ESTRATTO MAPPA



ORTOFOTO





 <p>REGIONE LOMBARDIA PROVINCIA DI BRESCIA</p>	 <p>MONUMENTO NATURALE ALTOPIANO DI CARIADEGHE</p>
N° PROGRESSIVO UNITA' DI RILEVAMENTO	68
COMUNE	SERLE
ESTREMI CATASTALI	FG.: 5 MAPP.: 382 SUB.:
ZONA OMOGENEA DEL PIANO DELLA RISERVA	
PROPRIETA'	RONCHI LIDIA
DESTINAZIONE D'USO ATTUALE	Residenza/Casa di vacanza
DESTINAZIONE D'USO AMMESSA	Residenza/Casa di vacanza

DEFINIZIONE DEGLI INTERVENTI (art. 27, L.R. 12/2005)	AMMESSO	NON AMMESSO
MANUTENZIONE ORDINARIA	x	
MANUTENZIONE STRAORDINARIA	x	
RESTAURO E RISANAMENTO CONSERVATIVO		x
RISTRUTTURAZIONE EDILIZIA		x
RISTRUTTURAZIONE EDILIZIA IN DEMOLIZIONE E RICOSTRUZIONE		x
NUOVA COSTRUZIONE E AMPLIAMENTO		x
RISTRUTTURAZIONE URBANISTICA		x
ATTIVITA' EDILIZIE SPECIFICHE (TITOLO IV, L.R. 12/2005)	AMMESSO	NON AMMESSO
RECUPERO DI SOTTOTETTO (art. 63,64,65)		x
FORMAZIONE DI PARCHEGGI E AUTORIMESSE (art. 66,67,68,69)		x

NOTE E PRESCRIZIONI

Edificio di ultimazione piuttosto recente, con alcune finiture in sintonia con il carattere dei luoghi, la cui geometria denuncia un procedere in aggiunta rispetto ad un nucleo originario. Sul fondo insistono anche due manufatti incongrui -da rimuovere- di natura metallica, in presenza di una piccola pozza d’acqua. L’edificio principale gode di elevata visibilità in quanto adiacente il tracciato stradale.



ESTRATTO MAPPA



ORTOFOTO









 REGIONE LOMBARDIA PROVINCIA DI BRESCIA	 MONUMENTO NATURALE ALTOPIANO DI CARIADEGHE
N° PROGRESSIVO UNITA' DI RILEVAMENTO	69
COMUNE	SERLE
ESTREMI CATASTALI	FG.: 5 MAPP.: 383 SUB.:
ZONA OMOGENEA DEL PIANO DELLA RISERVA	
PROPRIETA'	BODEI PIETRO
DESTINAZIONE D'USO ATTUALE	Stalla per bovini
DESTINAZIONE D'USO AMMESSA	Stalla per bovini

DEFINIZIONE DEGLI INTERVENTI (art. 27, L.R. 12/2005)	AMMESSO	NON AMMESSO
MANUTENZIONE ORDINARIA	x	
MANUTENZIONE STRAORDINARIA	x	
RESTAURO E RISANAMENTO CONSERVATIVO		x
RISTRUTTURAZIONE EDILIZIA		x
RISTRUTTURAZIONE EDILIZIA IN DEMOLIZIONE E RICOSTRUZIONE		x
NUOVA COSTRUZIONE E AMPLIAMENTO		x
RISTRUTTURAZIONE URBANISTICA		x
ATTIVITA' EDILIZIE SPECIFICHE (TITOLO IV, L.R. 12/2005)	AMMESSO	NON AMMESSO
RECUPERO DI SOTTOTETTO (art. 63,64,65)		x
FORMAZIONE DI PARCHEGGI E AUTORIMESSE (art. 66,67,68,69)		x

NOTE E PRESCRIZIONI

Edificio dalla geometria elementare, presenta una tettoia addossata al corpo principale e alla balza del terreno. Si raccomandano opere di mitigazione ambientale prescritte contestualmente al rilascio delle autorizzazioni a realizzare la stalla.

ESTRATTO MAPPA	ORTOFOTO
	
	

 <p>REGIONE LOMBARDIA PROVINCIA DI BRESCIA</p>	 <p>MONUMENTO NATURALE ALTOPIANO DI CARIADEGHE</p>
N° PROGRESSIVO UNITA' DI RILEVAMENTO	70
COMUNE	SERLE
ESTREMI CATASTALI	FG.: 5 MAPP.: 384 SUB.:
ZONA OMOGENEA DEL PIANO DELLA RISERVA	
PROPRIETA'	FERRABOLI GIOVANNI
DESTINAZIONE D'USO ATTUALE	Stalla
DESTINAZIONE D'USO AMMESSA	Stalla

DEFINIZIONE DEGLI INTERVENTI (art. 27, L.R. 12/2005)	AMMESSO	NON AMMESSO
MANUTENZIONE ORDINARIA	x	
MANUTENZIONE STRAORDINARIA	x	
RESTAURO E RISANAMENTO CONSERVATIVO		x
RISTRUTTURAZIONE EDILIZIA		x
RISTRUTTURAZIONE EDILIZIA IN DEMOLIZIONE E RICOSTRUZIONE		x
NUOVA COSTRUZIONE E AMPLIAMENTO		x
RISTRUTTURAZIONE URBANISTICA		x
ATTIVITA' EDILIZIE SPECIFICHE (TITOLO IV, L.R. 12/2005)	AMMESSO	NON AMMESSO
RECUPERO DI SOTTOTETTO (art. 63,64,65)		x
FORMAZIONE DI PARCHEGGI E AUTORIMESSE (art. 66,67,68,69)		x

NOTE E PRESCRIZIONI

Manufatto di gradevole fattura realizzato con sensibilità al contesto.

ESTRATTO MAPPA



ORTOFOTO



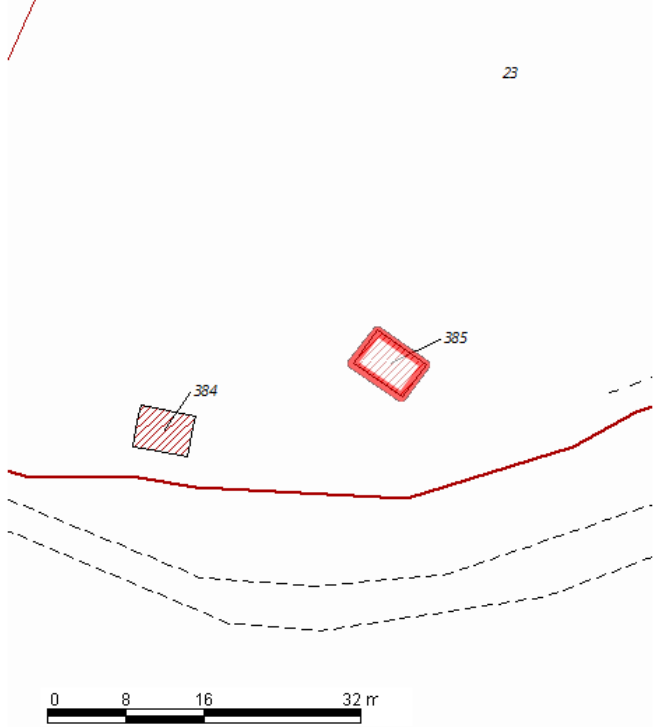



 <p>REGIONE LOMBARDIA PROVINCIA DI BRESCIA</p>	 <p>MONUMENTO NATURALE ALTOPIANO DI CARIADEGHE</p>
N° PROGRESSIVO UNITA' DI RILEVAMENTO	71
COMUNE	SERLE
ESTREMI CATASTALI	FG.: 5 MAPP.: 385 SUB.:
ZONA OMOGENEA DEL PIANO DELLA RISERVA	
PROPRIETA'	FERRABOLI GIOVANNI
DESTINAZIONE D'USO ATTUALE	Magazzino
DESTINAZIONE D'USO AMMESSA	Accessorio (in condizioni di verificata legittimità del manufatto)



DEFINIZIONE DEGLI INTERVENTI (art. 27, L.R. 12/2005)	AMMESSO	NON AMMESSO
MANUTENZIONE ORDINARIA	x	
MANUTENZIONE STRAORDINARIA		x
RESTAURO E RISANAMENTO CONSERVATIVO		x
RISTRUTTURAZIONE EDILIZIA		x
RISTRUTTURAZIONE EDILIZIA IN DEMOLIZIONE E RICOSTRUZIONE		x
NUOVA COSTRUZIONE E AMPLIAMENTO		x
RISTRUTTURAZIONE URBANISTICA		x
ATTIVITA' EDILIZIE SPECIFICHE (TITOLO IV, L.R. 12/2005)	AMMESSO	NON AMMESSO
RECUPERO DI SOTTOTETTO (art. 63,64,65)		x
FORMAZIONE DI PARCHEGGI E AUTORIMESSE (art. 66,67,68,69)		x



NOTE E PRESCRIZIONI

Piccolo edificio prefabbricato, di dubbia legittimità, decisamente incongruo. Qualora dotato di titoli autorizzativi se ne impone la tempestiva sostituzione con un manufatto architettonico più consono al luogo in termini di rispetto della tradizione costruttiva (struttura in pietra con intonaco a raso, tetto a falde con scandole o laterizio...).

ESTRATTO MAPPA	ORTOFOTO
	



 <p>REGIONE LOMBARDIA PROVINCIA DI BRESCIA</p>	 <p>MONUMENTO NATURALE ALTOPIANO DI CARIADEGHE</p>
N° PROGRESSIVO UNITA' DI RILEVAMENTO	72
COMUNE	SERLE
ESTREMI CATASTALI	FG.: 5 MAPP.: 405 SUB.:
ZONA OMOGENEA DEL PIANO DELLA RISERVA	
PROPRIETA'	ZANETTI CATERINA, ZANETTI LUIGI
DESTINAZIONE D'USO ATTUALE	Ricovero agricolo/manufatto venatorio
DESTINAZIONE D'USO AMMESSA	Ricovero agricolo/manufatto venatorio



ESTRATTO MAPPA	ORTOFOTO
	

DEFINIZIONE DEGLI INTERVENTI (art. 27, L.R. 12/2005)	AMMESSO	NON AMMESSO
MANUTENZIONE ORDINARIA	X	
MANUTENZIONE STRAORDINARIA	X	
RESTAURO E RISANAMENTO CONSERVATIVO	X	
RISTRUTTURAZIONE EDILIZIA		X
RISTRUTTURAZIONE EDILIZIA IN DEMOLIZIONE E RICOSTRUZIONE		X
NUOVA COSTRUZIONE E AMPLIAMENTO		X
RISTRUTTURAZIONE URBANISTICA		X
ATTIVITA' EDILIZIE SPECIFICHE (TITOLO IV, L.R. 12/2005)	AMMESSO	NON AMMESSO
RECUPERO DI SOTTOTETTO (art. 63,64,65)		X
FORMAZIONE DI PARCHEGGI E AUTORIMESSE (art. 66,67,68,69)		X

NOTE E PRESCRIZIONI

Piccolo manufatto edilizio di grande valore memoriale. Si sollecita una tempestiva manutenzione al tetto.




 <p>REGIONE LOMBARDIA PROVINCIA DI BRESCIA</p>	 <p>MONUMENTO NATURALE ALTOPIANO DI CARIADEGHE</p>
N° PROGRESSIVO UNITA' DI RILEVAMENTO	73
COMUNE	SERLE
ESTREMI CATASTALI	FG.: 5 MAPP.: 413 SUB.:
ZONA OMOGENEA DEL PIANO DELLA RISERVA	
PROPRIETA'	IGNOTA
DESTINAZIONE D'USO ATTUALE	Casa di vacanza
DESTINAZIONE D'USO AMMESSA	Casa di vacanza (in condizioni di verificata legittimità del manufatto)

DEFINIZIONE DEGLI INTERVENTI (art. 27, L.R. 12/2005)	AMMESSO	NON AMMESSO
MANUTENZIONE ORDINARIA	x	
MANUTENZIONE STRAORDINARIA	x	
RESTAURO E RISANAMENTO CONSERVATIVO		x
RISTRUTTURAZIONE EDILIZIA		x
RISTRUTTURAZIONE EDILIZIA IN DEMOLIZIONE E RICOSTRUZIONE		x
NUOVA COSTRUZIONE E AMPLIAMENTO		x
RISTRUTTURAZIONE URBANISTICA		x
ATTIVITA' EDILIZIE SPECIFICHE (TITOLO IV, L.R. 12/2005)	AMMESSO	NON AMMESSO
RECUPERO DI SOTTOTETTO (art. 63,64,65)		x
FORMAZIONE DI PARCHEGGI E AUTORIMESSE (art. 66,67,68,69)		x


NOTE E PRESCRIZIONI


Edificio prefabbricato sollevato dal pendio, con evidenti caratteristiche di provvisorietà. Sul fondo insiste anche una latrina con scarico diretto. Si rammenta l’obbligo di messa in opera di fossa settica per la raccolta dei reflui.



ESTRATTO MAPPA



ORTOFOTO






 REGIONE LOMBARDIA PROVINCIA DI BRESCIA	 MONUMENTO NATURALE ALTOPIANO DI CARIADEGHE
N° PROGRESSIVO UNITA' DI RILEVAMENTO	74
COMUNE	SERLE
ESTREMI CATASTALI	FG.: 5 MAPP.: 416 SUB.:
ZONA OMOGENEA DEL PIANO DELLA RISERVA	
PROPRIETA'	IGNOTO
DESTINAZIONE D'USO ATTUALE	Residenza/Casa di vacanze
DESTINAZIONE D'USO AMMESSA	Residenza/Casa di vacanze

DEFINIZIONE DEGLI INTERVENTI (art. 27, L.R. 12/2005)	AMMESSO	NON AMMESSO
MANUTENZIONE ORDINARIA	x	
MANUTENZIONE STRAORDINARIA	x	
RESTAURO E RISANAMENTO CONSERVATIVO		x
RISTRUTTURAZIONE EDILIZIA		x
RISTRUTTURAZIONE EDILIZIA IN DEMOLIZIONE E RICOSTRUZIONE		x
NUOVA COSTRUZIONE E AMPLIAMENTO		x
RISTRUTTURAZIONE URBANISTICA		x
ATTIVITA' EDILIZIE SPECIFICHE (TITOLO IV, L.R. 12/2005)	AMMESSO	NON AMMESSO
RECUPERO DI SOTTOTETTO (art. 63,64,65)		x
FORMAZIONE DI PARCHEGGI E AUTORIMESSE (art. 66,67,68,69)		x


NOTE E PRESCRIZIONI


Edificio di recente ultimazione, con finiture in sintonia con il carattere dei luoghi.



ESTRATTO MAPPA



ORTOFOTO






 REGIONE LOMBARDIA PROVINCIA DI BRESCIA	 MONUMENTO NATURALE ALTOPIANO DI CARIADEGHE
N° PROGRESSIVO UNITA' DI RILEVAMENTO	75
COMUNE	SERLE
ESTREMI CATASTALI	FG.: 5 MAPP.: 417 SUB.:
ZONA OMOGENEA DEL PIANO DELLA RISERVA	
PROPRIETA'	ZANETTI AURELIA
DESTINAZIONE D'USO ATTUALE	Prato indebitamente utilizzato come deposito di due container
DESTINAZIONE D'USO AMMESSA	Prato

DEFINIZIONE DEGLI INTERVENTI (art. 27, L.R. 12/2005)	AMMESSO	NON AMMESSO
MANUTENZIONE ORDINARIA		X
MANUTENZIONE STRAORDINARIA		X
RESTAURO E RISANAMENTO CONSERVATIVO		X
RISTRUTTURAZIONE EDILIZIA		X
RISTRUTTURAZIONE EDILIZIA IN DEMOLIZIONE E RICOSTRUZIONE		X
NUOVA COSTRUZIONE E AMPLIAMENTO		X
RISTRUTTURAZIONE URBANISTICA		X
ATTIVITA' EDILIZIE SPECIFICHE (TITOLO IV, L.R. 12/2005)	AMMESSO	NON AMMESSO
RECUPERO DI SOTTOTETTO (art. 63,64,65)		X
FORMAZIONE DI PARCHEGGI E AUTORIMESSE (art. 66,67,68,69)		X

NOTE E PRESCRIZIONI


Si documenta l'utilizzo incongruo del fondo. Si sollecita un tempestivo ripristino dei luoghi.



ESTRATTO MAPPA



ORTOFOTO







 REGIONE LOMBARDIA PROVINCIA DI BRESCIA	 MONUMENTO NATURALE ALTOPIANO DI CARIADEGHE
N° PROGRESSIVO UNITA' DI RILEVAMENTO	76
COMUNE	SERLE
ESTREMI CATASTALI	FG.: 5 MAPP.: 219 SUB.:
ZONA OMOGENEA DEL PIANO DELLA RISERVA	
PROPRIETA'	MACCARINELLI FIORENZA, FRANZONI GIOVANNI
DESTINAZIONE D'USO ATTUALE	Particella di bosco occupata da due corpi di fabbrica principali
DESTINAZIONE D'USO AMMESSA	Bosco

DEFINIZIONE DEGLI INTERVENTI (art. 27, L.R. 12/2005)	AMMESSO	NON AMMESSO
MANUTENZIONE ORDINARIA		x
MANUTENZIONE STRAORDINARIA		x
RESTAURO E RISANAMENTO CONSERVATIVO		x
RISTRUTTURAZIONE EDILIZIA		x
RISTRUTTURAZIONE EDILIZIA IN DEMOLIZIONE E RICOSTRUZIONE		x
NUOVA COSTRUZIONE E AMPLIAMENTO		x
RISTRUTTURAZIONE URBANISTICA		x
ATTIVITA' EDILIZIE SPECIFICHE (TITOLO IV, L.R. 12/2005)	AMMESSO	NON AMMESSO
RECUPERO DI SOTTOTETTO (art. 63,64,65)		x
FORMAZIONE DI PARCHEGGI E AUTORIMESSE (art. 66,67,68,69)		x

NOTE E PRESCRIZIONI

Il fondo è gravato da un probabile utilizzo incongruo. Su di esso gravano due corpi di fabbrica principali (edificio in legno e blocchi di cls , tettoia per tavolate) più altri manufatti (piccola tettoia sul lato lungo e zona terrazzata...). Tutto ha un aspetto di grande provvisorietà oltre che di discutibile gusto (coperture in fibrocemento-eternit?- montanti metallici rossi, tubi in pvc). Si sollecita una tempestiva verifica dei titoli autorizzativi e una pronta rimozione di quanto non legittimamente presente.

ESTRATTO MAPPA	ORTOFOTO
	
	
	

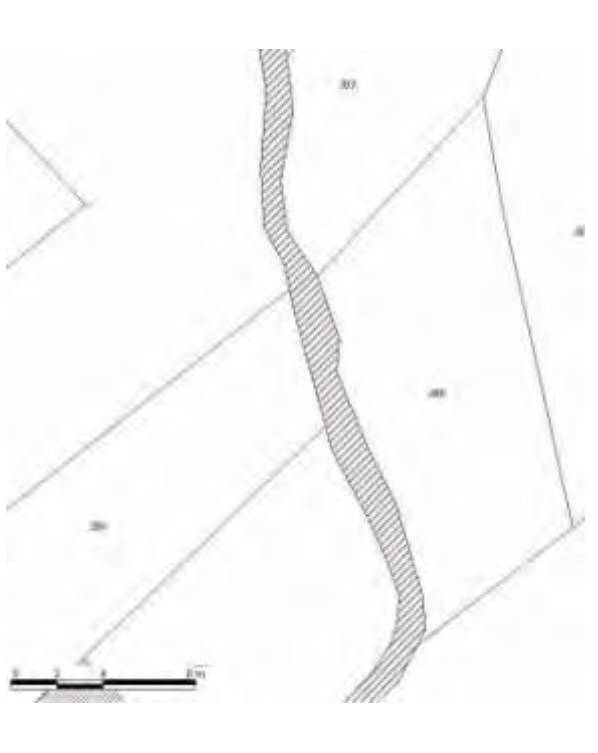
 REGIONE LOMBARDIA PROVINCIA DI BRESCIA	 MONUMENTO NATURALE ALTOPIANO DI CARIADEGHE
N° PROGRESSIVO UNITA' DI RILEVAMENTO	77
COMUNE	SERLE
ESTREMI CATASTALI	FG.: 5 MAPP.: 288 SUB.:
ZONA OMOGENEA DEL PIANO DELLA RISERVA	
PROPRIETA'	RONCHI MARIA TERESA
DESTINAZIONE D'USO ATTUALE	Prato indebitamente utilizzato come deposito di un container
DESTINAZIONE D'USO AMMESSA	Prato

DEFINIZIONE DEGLI INTERVENTI (art. 27, L.R. 12/2005)	AMMESSO	NON AMMESSO
MANUTENZIONE ORDINARIA		x
MANUTENZIONE STRAORDINARIA		x
RESTAURO E RISANAMENTO CONSERVATIVO		x
RISTRUTTURAZIONE EDILIZIA		x
RISTRUTTURAZIONE EDILIZIA IN DEMOLIZIONE E RICOSTRUZIONE		x
NUOVA COSTRUZIONE E AMPLIAMENTO		x
RISTRUTTURAZIONE URBANISTICA		x
ATTIVITA' EDILIZIE SPECIFICHE (TITOLO IV, L.R. 12/2005)	AMMESSO	NON AMMESSO
RECUPERO DI SOTTOTETTO (art. 63,64,65)		x
FORMAZIONE DI PARCHEGGI E AUTORIMESSE (art. 66,67,68,69)		x

NOTE E PRESCRIZIONI


Si documenta l'utilizzo incongruo del fondo. Si sollecita un tempestivo ripristino dei luoghi.



ESTRATTO MAPPA



ORTOFOTO





 REGIONE LOMBARDIA PROVINCIA DI BRESCIA	 MONUMENTO NATURALE ALTOPIANO DI CARIADEGHE
N° PROGRESSIVO UNITA' DI RILEVAMENTO	78
COMUNE	SERLE
ESTREMI CATASTALI	FG.: 5 MAPP.: 1 SUB.:
ZONA OMOGENEA DEL PIANO DELLA RISERVA	
PROPRIETA'	PARROCCHIA DI SERLE
DESTINAZIONE D'USO ATTUALE	Edificio adibito al culto
DESTINAZIONE D'USO AMMESSA	Edificio adibito al culto
DEFINIZIONE DEGLI INTERVENTI (art. 27, L.R. 12/2005)	AMMESSO NON AMMESSO
MANUTENZIONE ORDINARIA	x
MANUTENZIONE STRAORDINARIA	x
RESTAURO E RISANAMENTO CONSERVATIVO	x
RISTRUTTURAZIONE EDILIZIA	x
RISTRUTTURAZIONE EDILIZIA IN DEMOLIZIONE E RICOSTRUZIONE	x
NUOVA COSTRUZIONE E AMPLIAMENTO	x
RISTRUTTURAZIONE URBANISTICA	x
ATTIVITA' EDILIZIE SPECIFICHE (TITOLO IV, L.R. 12/2005)	AMMESSO NON AMMESSO
RECUPERO DI SOTTOTETTO (art. 63,64,65)	x
FORMAZIONE DI PARCHEGGI E AUTORIMESSE (art. 66,67,68,69)	x

NOTE E PRESCRIZIONI

soggetto a vincolo della L. 42/2004 (Decreto 15/07/1912)



ESTRATTO MAPPA



ORTOFOTO





 REGIONE LOMBARDIA PROVINCIA DI BRESCIA	 MONUMENTO NATURALE ALTOPIANO DI CARIADEGHE
N° PROGRESSIVO UNITA' DI RILEVAMENTO	79
COMUNE	SERLE
ESTREMI CATASTALI	FG.: 5 MAPP.: 419 (ex111) SUB.:
ZONA OMOGENEA DEL PIANO DELLA RISERVA	
PROPRIETA'	ZANETTI FAUSTA
DESTINAZIONE D'USO ATTUALE	Residenza
DESTINAZIONE D'USO AMMESSA	Residenza

DEFINIZIONE DEGLI INTERVENTI (art. 27, L.R. 12/2005)	AMMESSO	NON AMMESSO
MANUTENZIONE ORDINARIA	x	
MANUTENZIONE STRAORDINARIA	x	
RESTAURO E RISANAMENTO CONSERVATIVO	x	
RISTRUTTURAZIONE EDILIZIA	x	
RISTRUTTURAZIONE EDILIZIA IN DEMOLIZIONE E RICOSTRUZIONE		x
NUOVA COSTRUZIONE E AMPLIAMENTO		x
RISTRUTTURAZIONE URBANISTICA		x
ATTIVITA' EDILIZIE SPECIFICHE (TITOLO IV, L.R. 12/2005)	AMMESSO	NON AMMESSO
RECUPERO DI SOTTOTETTO (art. 63,64,65)		x
FORMAZIONE DI PARCHEGGI E AUTORIMESSE (art. 66,67,68,69)		x

NOTE E PRESCRIZIONI

Unità parte di un complesso edilizio più articolato. Ha conservato alcuni tratti originari (partenza della scala esterna, tetto in legno), adottandone alcuni avulsi (parapetti in ferro, ballatoio e scala in getto con rivestimento ceramico).



ESTRATTO MAPPA



ORTOFOTO





 REGIONE LOMBARDIA PROVINCIA DI BRESCIA	 MONUMENTO NATURALE ALTOPIANO DI CARIADEGHE
N° PROGRESSIVO UNITA' DI RILEVAMENTO	80
COMUNE	SERLE
ESTREMI CATASTALI	FG.: 5 MAPP.: 132 SUB.:
ZONA OMOGENEA DEL PIANO DELLA RISERVA	
PROPRIETA'	LOMBARDI LUCIANO
DESTINAZIONE D'USO ATTUALE	Residenza/casa di vacanza
DESTINAZIONE D'USO AMMESSA	Residenza/casa di vacanza

DEFINIZIONE DEGLI INTERVENTI (art. 27, L.R. 12/2005)	AMMESSO	NON AMMESSO
MANUTENZIONE ORDINARIA	x	
MANUTENZIONE STRAORDINARIA	x	
RESTAURO E RISANAMENTO CONSERVATIVO		x
RISTRUTTURAZIONE EDILIZIA		x
RISTRUTTURAZIONE EDILIZIA IN DEMOLIZIONE E RICOSTRUZIONE		x
NUOVA COSTRUZIONE E AMPLIAMENTO		x
RISTRUTTURAZIONE URBANISTICA		x
ATTIVITA' EDILIZIE SPECIFICHE (TITOLO IV, L.R. 12/2005)	AMMESSO	NON AMMESSO
RECUPERO DI SOTTOTETTO (art. 63,64,65)		x
FORMAZIONE DI PARCHEGGI E AUTORIMESSE (art. 66,67,68,69)		x

NOTE E PRESCRIZIONI


Edificio in corso di intervento edilizio. In considerazione della geometria e della consistenza del lotto , è inibita fin d’ora la realizzazione di qualsiasi corpo accessorio futuro. Si raccomanda la dotazione di fossa settica.



ESTRATTO MAPPA



ORTOFOTO






 REGIONE LOMBARDIA PROVINCIA DI BRESCIA	 MONUMENTO NATURALE ALTOPIANO DI CARIADEGHE
N° PROGRESSIVO UNITA' DI RILEVAMENTO	81
COMUNE	SERLE
ESTREMI CATASTALI	FG.: 5 MAPP.: 179 SUB.:
ZONA OMOGENEA DEL PIANO DELLA RISERVA	
PROPRIETA'	LOMBARDI MATTEO
DESTINAZIONE D'USO ATTUALE	Casa di vacanza
DESTINAZIONE D'USO AMMESSA	Casa di vacanza (in condizioni di verificata legittimità del manufatto)


DEFINIZIONE DEGLI INTERVENTI (art. 27, L.R. 12/2005)	AMMESSO	NON AMMESSO
MANUTENZIONE ORDINARIA	x	
MANUTENZIONE STRAORDINARIA	x	
RESTAURO E RISANAMENTO CONSERVATIVO		x
RISTRUTTURAZIONE EDILIZIA		x
RISTRUTTURAZIONE EDILIZIA IN DEMOLIZIONE E RICOSTRUZIONE		x
NUOVA COSTRUZIONE E AMPLIAMENTO		x
RISTRUTTURAZIONE URBANISTICA		x
ATTIVITA' EDILIZIE SPECIFICHE (TITOLO IV, L.R. 12/2005)	AMMESSO	NON AMMESSO
RECUPERO DI SOTTOTETTO (art. 63,64,65)		x
FORMAZIONE DI PARCHEGGI E AUTORIMESSE (art. 66,67,68,69)		x


NOTE E PRESCRIZIONI
 Edificio con caratteristiche di precarietà.



ESTRATTO MAPPA



ORTOFOTO





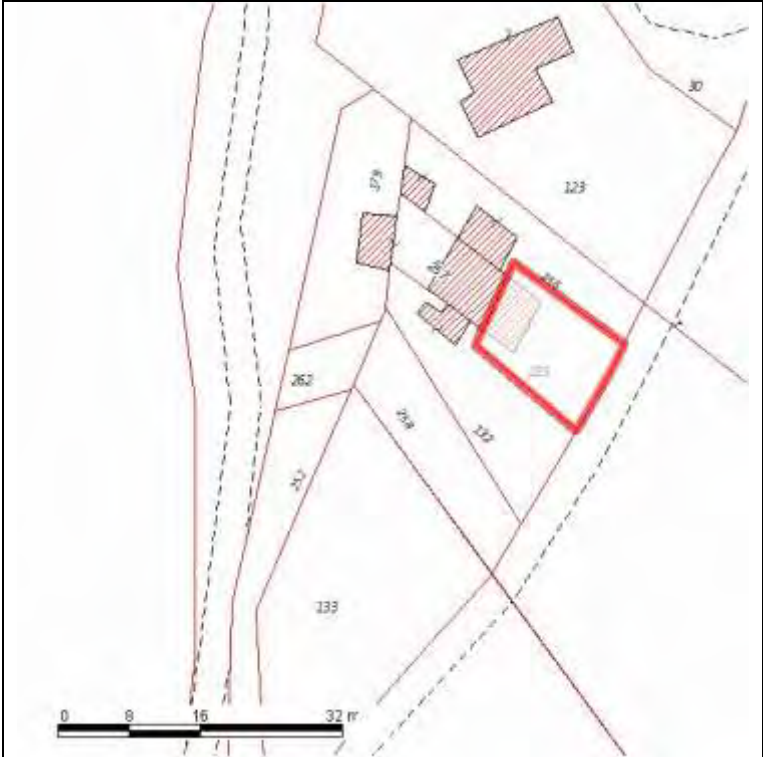
 REGIONE LOMBARDIA PROVINCIA DI BRESCIA	 MONUMENTO NATURALE ALTOPIANO DI CARIADEGHE
N° PROGRESSIVO UNITA' DI RILEVAMENTO	82
COMUNE	SERLE
ESTREMI CATASTALI	FG.: 5 MAPP.: 255 SUB.:
ZONA OMOGENEA DEL PIANO DELLA RISERVA	
PROPRIETA'	LOMBARDI MARIA
DESTINAZIONE D'USO ATTUALE	In ristrutturazione (Residenza)
DESTINAZIONE D'USO AMMESSA	Residenza/casa di vacanza

DEFINIZIONE DEGLI INTERVENTI (art. 27, L.R. 12/2005)	AMMESSO	NON AMMESSO
MANUTENZIONE ORDINARIA	x	
MANUTENZIONE STRAORDINARIA	x	
RESTAURO E RISANAMENTO CONSERVATIVO		x
RISTRUTTURAZIONE EDILIZIA		x
RISTRUTTURAZIONE EDILIZIA IN DEMOLIZIONE E RICOSTRUZIONE		x
NUOVA COSTRUZIONE E AMPLIAMENTO		x
RISTRUTTURAZIONE URBANISTICA		x
ATTIVITA' EDILIZIE SPECIFICHE (TITOLO IV, L.R. 12/2005)	AMMESSO	NON AMMESSO
RECUPERO DI SOTTOTETTO (art. 63,64,65)		x
FORMAZIONE DI PARCHEGGI E AUTORIMESSE (art. 66,67,68,69)		x


NOTE E PRESCRIZIONI

Edificio in corso di intervento edilizio. In considerazione della geometria e della consistenza del lotto , è inibita fin d’ora la realizzazione di qualsiasi corpo accessorio futuro. Si raccomanda la dotazione di fossa settica.



ESTRATTO MAPPA



ORTOFOTO







 REGIONE LOMBARDIA PROVINCIA DI BRESCIA	 MONUMENTO NATURALE ALTOPIANO DI CARIADEGHE
N° PROGRESSIVO UNITA' DI RILEVAMENTO	83
COMUNE	SERLE
ESTREMI CATASTALI	FG.: 5 MAPP.: 257 SUB.:
ZONA OMOGENEA DEL PIANO DELLA RISERVA	
PROPRIETA'	LOMBARDI ANGELA, LOMBARDI MATTEO
DESTINAZIONE D'USO ATTUALE	
DESTINAZIONE D'USO AMMESSA	


DEFINIZIONE DEGLI INTERVENTI (art. 27, L.R. 12/2005)	AMMESSO	NON AMMESSO
MANUTENZIONE ORDINARIA		
MANUTENZIONE STRAORDINARIA		
RESTAURO E RISANAMENTO CONSERVATIVO		
RISTRUTTURAZIONE EDILIZIA		
RISTRUTTURAZIONE EDILIZIA IN DEMOLIZIONE E RICOSTRUZIONE		
NUOVA COSTRUZIONE E AMPLIAMENTO		
RISTRUTTURAZIONE URBANISTICA		
ATTIVITA' EDILIZIE SPECIFICHE (TITOLO IV, L.R. 12/2005)	AMMESSO	NON AMMESSO
RECUPERO DI SOTTOTETTO (art. 63,64,65)		
FORMAZIONE DI PARCHEGGI E AUTORIMESSE (art. 66,67,68,69)		
NOTE E PRESCRIZIONI		



ESTRATTO MAPPA



ORTOFOTO






 <p>REGIONE LOMBARDIA PROVINCIA DI BRESCIA</p>	 <p>MONUMENTO NATURALE ALTOPIANO DI CARIADEGHE</p>
N° PROGRESSIVO UNITA' DI RILEVAMENTO	84
COMUNE	SERLE
ESTREMI CATASTALI	FG.: 5 MAPP.: 256 SUB.:
ZONA OMOGENEA DEL PIANO DELLA RISERVA	
PROPRIETA'	LOMBARDI MARIA, BODEI MARGHERITA
DESTINAZIONE D'USO ATTUALE	In ristrutturazione (Residenza)
DESTINAZIONE D'USO AMMESSA	Residenza/casa di vacanza

DEFINIZIONE DEGLI INTERVENTI (art. 27, L.R. 12/2005)	AMMESSO	NON AMMESSO
MANUTENZIONE ORDINARIA	x	
MANUTENZIONE STRAORDINARIA	x	
RESTAURO E RISANAMENTO CONSERVATIVO		x
RISTRUTTURAZIONE EDILIZIA		x
RISTRUTTURAZIONE EDILIZIA IN DEMOLIZIONE E RICOSTRUZIONE		x
NUOVA COSTRUZIONE E AMPLIAMENTO		x
RISTRUTTURAZIONE URBANISTICA		x
ATTIVITA' EDILIZIE SPECIFICHE (TITOLO IV, L.R. 12/2005)	AMMESSO	NON AMMESSO
RECUPERO DI SOTTOTETTO (art. 63,64,65)		x
FORMAZIONE DI PARCHEGGI E AUTORIMESSE (art. 66,67,68,69)		x


NOTE E PRESCRIZIONI


Edificio in corso di intervento edilizio. In considerazione della geometria e della consistenza del lotto , è inibita fin d’ora la realizzazione di qualsiasi corpo accessorio futuro. Si raccomanda la dotazione di fossa settica.



ESTRATTO MAPPA



ORTOFOTO






 <p>REGIONE LOMBARDIA PROVINCIA DI BRESCIA</p>	 <p>MONUMENTO NATURALE ALTOPIANO DI CARIADEGHE</p>
N° PROGRESSIVO UNITA' DI RILEVAMENTO	85
COMUNE	SERLE
ESTREMI CATASTALI	FG.: 5 MAPP.: 364 SUB.:
ZONA OMOGENEA DEL PIANO DELLA RISERVA	
PROPRIETA'	RONCHI ILDE
DESTINAZIONE D'USO ATTUALE	Prato indebitamente utilizzato come deposito
DESTINAZIONE D'USO AMMESSA	Prato

DEFINIZIONE DEGLI INTERVENTI (art. 27, L.R. 12/2005)	AMMESSO	NON AMMESSO
MANUTENZIONE ORDINARIA		X
MANUTENZIONE STRAORDINARIA		X
RESTAURO E RISANAMENTO CONSERVATIVO		X
RISTRUTTURAZIONE EDILIZIA		X
RISTRUTTURAZIONE EDILIZIA IN DEMOLIZIONE E RICOSTRUZIONE		X
NUOVA COSTRUZIONE E AMPLIAMENTO		X
RISTRUTTURAZIONE URBANISTICA		X
ATTIVITA' EDILIZIE SPECIFICHE (TITOLO IV, L.R. 12/2005)	AMMESSO	NON AMMESSO
RECUPERO DI SOTTOTETTO (art. 63,64,65)		X
FORMAZIONE DI PARCHEGGI E AUTORIMESSE (art. 66,67,68,69)		X


NOTE E PRESCRIZIONI


Si documenta l'utilizzo incongruo del fondo, su cui insistono manufatti metallici. Si sollecita un tempestivo ripristino dei luoghi.



ESTRATTO MAPPA



ORTOFOTO





 <p>REGIONE LOMBARDIA PROVINCIA DI BRESCIA</p>	 <p>MONUMENTO NATURALE ALTOPIANO DI CARIADEGHE</p>
N° PROGRESSIVO UNITA' DI RILEVAMENTO	86
COMUNE	SERLE
ESTREMI CATASTALI	FG.: 5 MAPP.: 365 SUB.:
ZONA OMOGENEA DEL PIANO DELLA RISERVA	
PROPRIETA'	TONNI GIAMPIETRO, BONARDI MARIELLA
DESTINAZIONE D'USO ATTUALE	Prato indebitamente utilizzato come deposito
DESTINAZIONE D'USO AMMESSA	Prato



DEFINIZIONE DEGLI INTERVENTI (art. 27, L.R. 12/2005)	AMMESSO	NON AMMESSO
MANUTENZIONE ORDINARIA		X
MANUTENZIONE STRAORDINARIA		X
RESTAURO E RISANAMENTO CONSERVATIVO		X
RISTRUTTURAZIONE EDILIZIA		X
RISTRUTTURAZIONE EDILIZIA IN DEMOLIZIONE E RICOSTRUZIONE		X
NUOVA COSTRUZIONE E AMPLIAMENTO		X
RISTRUTTURAZIONE URBANISTICA		X
ATTIVITA' EDILIZIE SPECIFICHE (TITOLO IV, L.R. 12/2005)	AMMESSO	NON AMMESSO
RECUPERO DI SOTTOTETTO (art. 63,64,65)		X
FORMAZIONE DI PARCHEGGI E AUTORIMESSE (art. 66,67,68,69)		X

NOTE E PRESCRIZIONI

Si documenta l'utilizzo incongruo del fondo, su cui insistono alcuni manufatti. Si sollecita un tempestivo ripristino dei luoghi.

ESTRATTO MAPPA	ORTOFOTO
	



 REGIONE LOMBARDIA PROVINCIA DI BRESCIA	 MONUMENTO NATURALE ALTOPIANO DI CARIADEGHE
N° PROGRESSIVO UNITA' DI RILEVAMENTO	87
COMUNE	SERLE
ESTREMI CATASTALI	FG.: 5 MAPP.: 400 SUB.:
ZONA OMOGENEA DEL PIANO DELLA RISERVA	
PROPRIETA'	RAGNOLI DAMINA, RONCHI SILVANO
DESTINAZIONE D'USO ATTUALE	Prato indebitamente utilizzato come deposito
DESTINAZIONE D'USO AMMESSA	Prato

DEFINIZIONE DEGLI INTERVENTI (art. 27, L.R. 12/2005)	AMMESSO	NON AMMESSO
MANUTENZIONE ORDINARIA		X
MANUTENZIONE STRAORDINARIA		X
RESTAURO E RISANAMENTO CONSERVATIVO		X
RISTRUTTURAZIONE EDILIZIA		X
RISTRUTTURAZIONE EDILIZIA IN DEMOLIZIONE E RICOSTRUZIONE		X
NUOVA COSTRUZIONE E AMPLIAMENTO		X
RISTRUTTURAZIONE URBANISTICA		X
ATTIVITA' EDILIZIE SPECIFICHE (TITOLO IV, L.R. 12/2005)	AMMESSO	NON AMMESSO
RECUPERO DI SOTTOTETTO (art. 63,64,65)		X
FORMAZIONE DI PARCHEGGI E AUTORIMESSE (art. 66,67,68,69)		X

NOTE E PRESCRIZIONI

Si documenta l'utilizzo incongruo del fondo, che ospita stabilmente al proprio interno una roulotte. Si sollecita un tempestivo ripristino dei luoghi.

ESTRATTO MAPPA



ORTOFOTO



